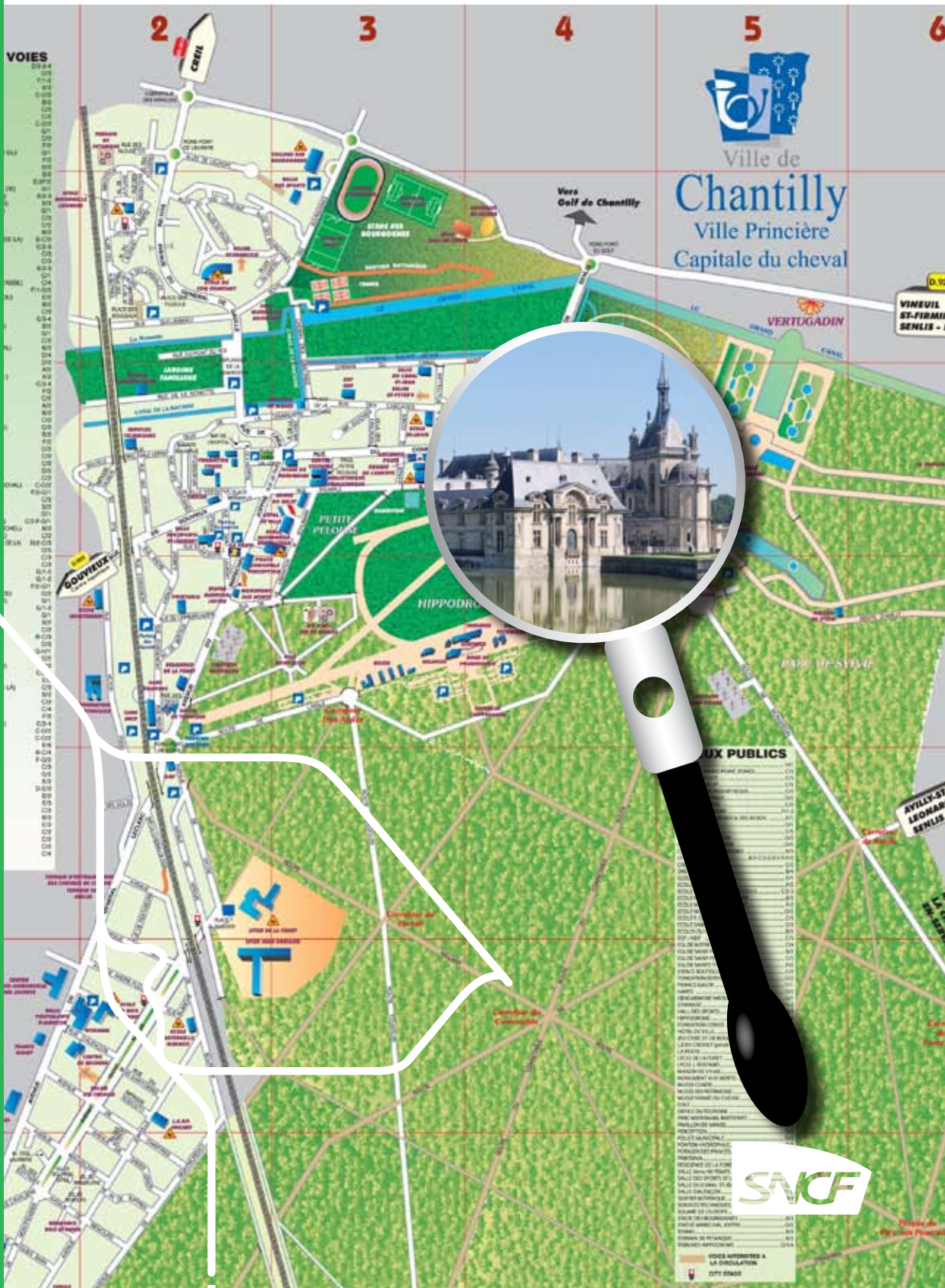


# BALA D EZ-VOUS

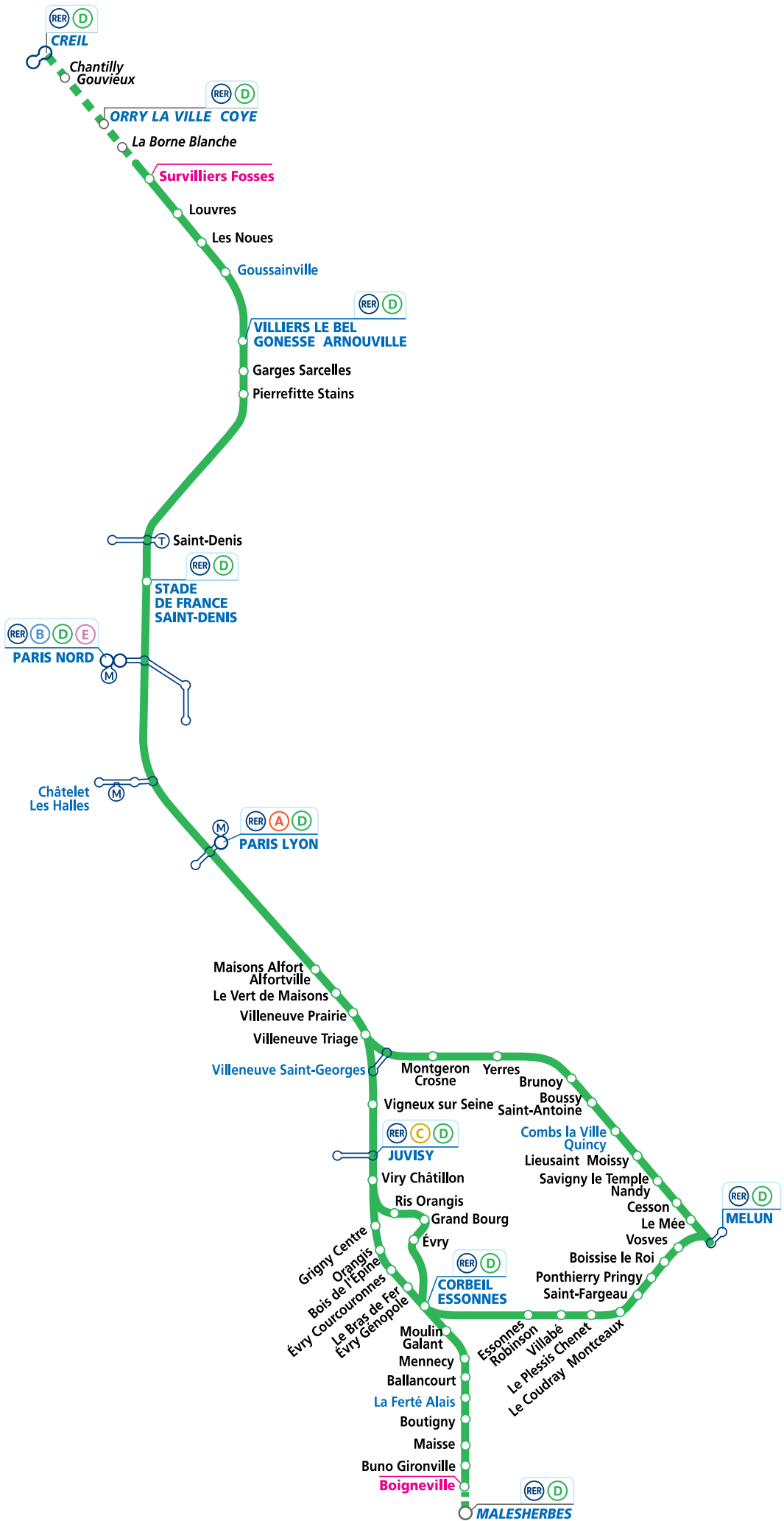
N°2 / août 2012  
Escapade à Chantilly



CHANTILLY  
GOUVIEX

Évadez-vous,  
à pieds  
ou  
à vélo  
depuis une gare  
du





## CHANTILLY, UNE VILLE «D'ART ET D'HISTOIRE» QUI NE PEUT PAS LAISSER INDIFFÉRENT

Nous ne pouvons pas ne pas parler de Chantilly dans les «Baladez-vous». Il est vrai que notre ambition est avant tout de faire découvrir la région Île-de-France autour du RER D et que cette ville se situe dans l'Oise mais, elle est magique, incontournable et... desservie par notre ligne.

Nous vous proposons donc une escapade à travers l'un des pôles touristiques les plus attrayants du nord de la région parisienne.

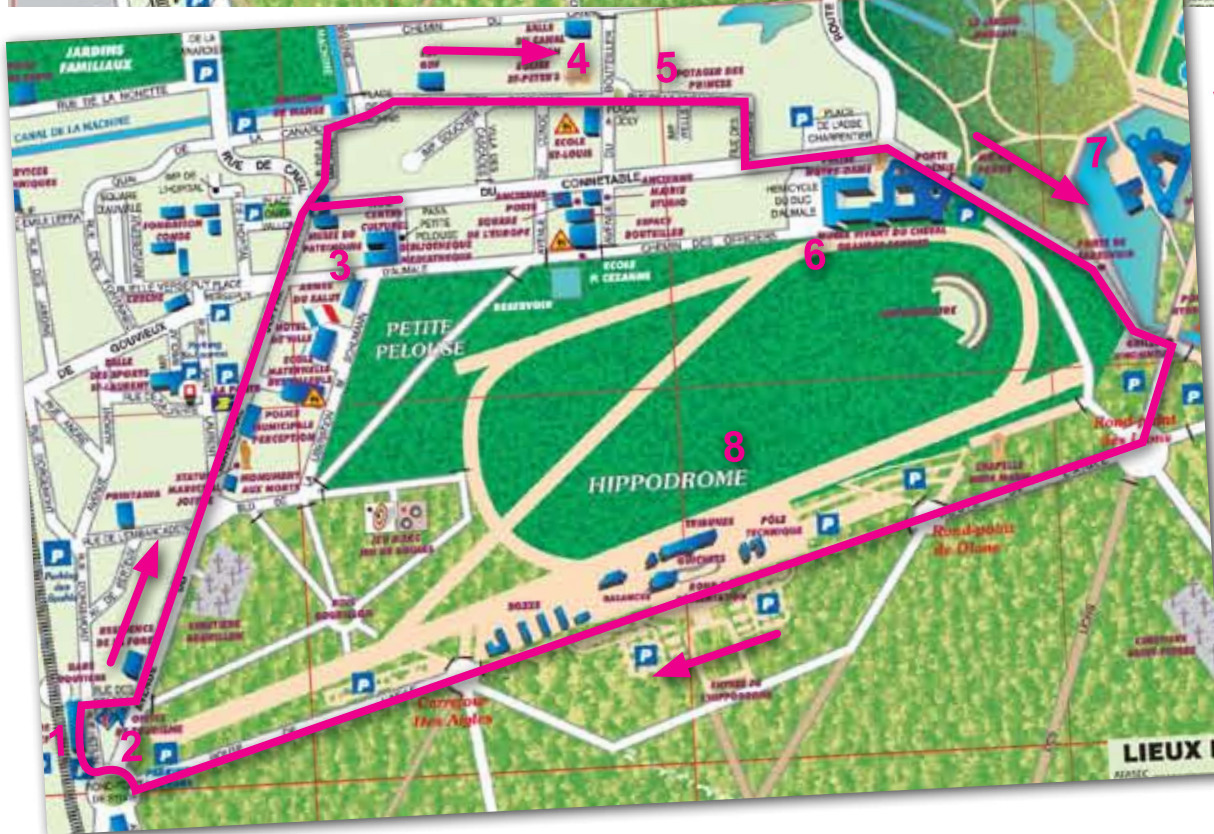
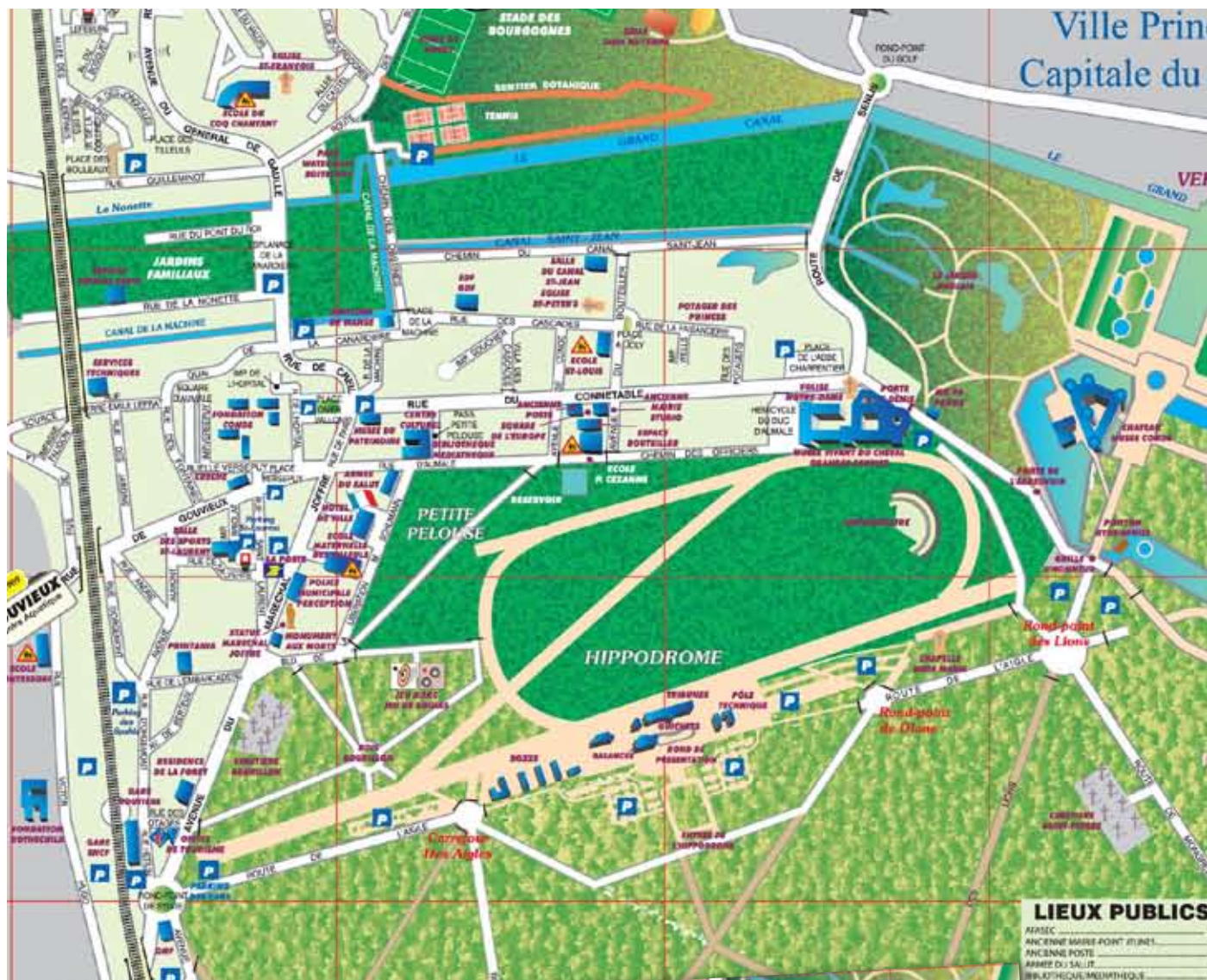
Le parcours n'est pas long (*une dizaine de kilomètres*) et plutôt facile à effectuer. Nous ne vous conseillons pas de le faire à vélo même si cela reste possible. En effet, les visites, qui représentent l'essentiel de la balade proposée, ne peuvent pas se faire à bicyclette. Il faut compter la journée entière pour tout réaliser.

Chantilly est considérée comme la capitale mondiale du cheval et dispose du label «ville d'art et d'histoire». Elle est mondialement connue pour son château qui abrite une collection de peintures uniques et une bibliothèque regroupant 13 000 volumes anciens, sa célèbre crème fouettée, bien sûr, sa forêt et son hippodrome sur lequel se déroulent, entre autres, deux courses prestigieuses : les prix du Jockey Club et de Diane. Sans compter ses parcs et jardins splendides ou encore ses spectacles équestres à couper le souffle...

Une vue du château de Chantilly. Plutôt pas mal comme résidence secondaire...



# LE CHEMIN À SUIVRE, EN ROSE SUR LA CARTE...



Vous retrouverez ce à quoi correspondent les chiffres en rose directement sur les photos du carnet de balade.

# CARNET DE BALADE.

Arrivés à Chantilly, il faut sortir devant la gare, puis prendre la rue des Otages, en face, au bout de laquelle se trouve l'office de tourisme.



Face à la gare...

...la rue des Otages.



L'office du tourisme, incontournable, où l'on vous garantit un accueil chaleureux et dans lequel vous pourrez trouver absolument tout sur la ville et ses environs.



En sortant de l'office du tourisme, il faut prendre l'avenue du Maréchal Joffre sur la gauche et continuer tout droit.

*Chemin faisant, vous passerez près de la statue du maréchal Joffre puis devant l'Hôtel de Ville avant d'arriver près de la place Omer Vallon.*



*Il faut alors tourner à droite, rue du Connetable.*

*Au bout du parking, sur la droite, vous trouverez ce porche. Le musée du Patrimoine est à l'intérieur.*



*Le voici ! Vous y découvrirez des dentelles, principalement de la Chantilly, dans trois salles (une permanente et les deux autres en fonction de l'actualité du musée). Vous pourrez aussi suivre des cours de dentelle (Duchesse, Chantilly ...) au Centre Culturel, auprès de Mme Yvonne Roussy (Meilleur Ouvrier de France 2001).*



*Il faut ensuite retourner légèrement sur ses pas et prendre la rue de la Machine. Au bout, ce sera à droite*



On arrive alors au pavillon de Manse, Moulin des princes à Chantilly, témoin unique de l'histoire des « Grandes Eaux », des jardins dessinés par Le Nôtre et de l'évolution de la science et de la technique du XVII<sup>e</sup> siècle à nos jours.



Ensuite, continuez rue des Cascades. Vous passerez devant l'église Saint-Peters qui témoigne de la présence d'une communauté anglophone dans la ville.



Après quelques centaines de mètres, vous arrivez au Potager des Princes. Plus qu'un jardin, il s'agit d'un lieu d'animations où l'on trouve également un théâtre et un musée de peinture !





←  
Après avoir continué sur la rue des Potagers,  
on arrive rue du Connétable où il faut aller sur  
la gauche.



On ne tarde pas ensuite à arriver aux  
grandes écuries. Vous pouvez y découvrir  
un grand spectacle équestre qui relate la  
conquête, au XIXe siècle, du dressage de  
Haute École par d'audacieuses cavalières.  
Une pure merveille !



↑  
↘  
Puis, on arrive doucement au château. Cela se  
passe de commentaire...





Il y a un chemin balisé qui part du château pour revenir à la gare en passant par la forêt et l'hippodrome. Il suffit de suivre les pancartes indicatives que l'on trouve à chaque rond point.



L'hippodrome sera sur votre droite à mi-chemin. Le site comprend 65 hectares en bordure de forêt devant le château et les grandes écuries.

Il met à la disposition de l'élite du galop 120 ha de pistes en galop, 120 km de piste en sable et sable fibré huilé, et une certaine d'obstacles.



Et voilà, c'est fini. Retour à la case départ, la tête et le cœur pleins de souvenirs et prêts à repartir pour de nouvelles balades.



## ET POUR CONCLURE...

Il y a bien entendu de multiples autres balades à effectuer autour de Chantilly notamment dans la généreuse forêt qui l'entoure. Nous reviendrons très certainement vous en présenter quelques unes dans les prochains «Baladez-vous» et espérons très sincèrement que le présent numéro vous aura donné envie de vous évader du côté de cette ville qui recèle un charme fou.

À bientôt...



*Si vous avez apprécié ce «Baladez-vous», il faut nous le dire en allant sur :*

*[www.facebook.com/RERD.SNCF](http://www.facebook.com/RERD.SNCF)*

*Et surtout, ne pas oublier de cliquer sur le pouce qui fait plaisir !*



*Vous pouvez aussi le signifier par mail à [eric.wozniak@sncf.fr](mailto:eric.wozniak@sncf.fr)*



Pour vous renseigner sur les tarifs, horaires et jours d'ouverture des endroits présentés dans ce document ou pour tout simplement approfondir les possibilités de randonnées dans la région...

- ✓ [www.espritdechantilly.fr](http://www.espritdechantilly.fr)
- ✓ [www.chantilly-tourisme.com](http://www.chantilly-tourisme.com)
- ✓ [accueil@chantilly-tourisme.com](mailto:accueil@chantilly-tourisme.com)
- ✓ [www.potagerdesprinces.com](http://www.potagerdesprinces.com)
- ✓ [www.pavillondemanse.com](http://www.pavillondemanse.com)



## SERVICES TRANSILIEN

INFORMATIONS  
HORAIRES  
TARIFS  
INFOS TRAFIC


**Site internet : [transilien.com](http://transilien.com)**

**Application Transilien** : gratuite sur App Store et Android Market

**Site mobile : [transilien.mobi](http://transilien.mobi)**

**SMS pour les horaires en temps réel : 4 10 20**

Taper le nom de votre gare de départ

et envoyer au 4 10 20 

Prix d'un SMS + 0,05€ 

**Numéro d'information : 36 58** (0,23€ ttc/min\*)

Toute l'information, joindre un conseiller, accéder aux objets trouvés.

\*hors surcoût éventuel de votre opérateur

**Relations Clientèle SNCF Transilien**

94207 IVRY cedex

**Numéro d'urgence : 3117**

Le 3117 est complémentaire, il ne se substitue ni aux numéros de secours habituels (15-17-18-112) ni à l'usage du signal d'alarme. Appel non surtaxé.



### Un petit rappel important...

Vous pouvez voyager avec un vélo dans les trains de la ligne :

- *du lundi au vendredi avant 6h30, entre 9h30 et 16h30 et après 19h30 ;*
- *les samedis, dimanches et jours fériés sans restriction.*

Quelques règles à respecter :

- *en cas d'affluence, vous ne pouvez pas accéder au train avec votre vélo si cela dégrade la sécurité et le confort des voyageurs ;*
- *le transport, le maniement et la surveillance du vélo se déroulent sous votre responsabilité ;*
- *dans la gare, sur les quais et dans le train, votre vélo doit être tenu à la main ;*
- *vous ne pouvez pas emprunter les escaliers mécaniques avec votre vélo.*



### **LE BLOG LIGNE D**

Vous avez des questions, des commentaires à propos de vos trajets quotidiens sur la D ? Rendez-vous sur le blog pour en parler, en toute simplicité.

<http://maligned.transilien.com>

### **L'INFO SUR TWITTER**

Le fil Twitter ligne D vous informe en temps réel sur les conditions de circulation de vos trains.

Connectez-vous sur Twitter et suivez-nous **@RERD\_SNCF**

### **CLUB LIGNE D TRANSILIEN**

Vous souhaitez recevoir des informations sur la ligne D et mieux comprendre son fonctionnement, pouvoir faire part de vos remarques et suggestions ?

Rejoignez le Club Ligne D en vous inscrivant par courriel à :

[clubligned@sncf.fr](mailto:clubligned@sncf.fr)

### **FACEBOOK**

Une autre façon de découvrir la ligne D.

[www.facebook.com/RERD.SNCF](http://www.facebook.com/RERD.SNCF)